COMPTE RENDU DE L'ENTRETIEN DE LA COMMUNE DE CUMIÈRES

13DHF024

Objet de la réunion :

ENTRETIEN DE LA COMMUNE DE CUMIÈRES

SAFEGE - Parc de l'Ile – 15/27, rue du Port - 92022 Nanterre Cedex – France • Tél. 01 46 14 71 00 • Fax 01 47 24 77 88 • WWW.SAFEGE.FR

MAÎTRE D'OUVRAGE : DDT 51

INTITULÉ DE L'AFFAIRE : Plan de Prévention des Risques d'Inondation sur la Marne sur les communes riveraines de la Marne de Tours-sur-Marne à Courthiézy

NOM DU RÉDACTEUR : E. HENRY

LIEU DE L'ENTRETIEN : LOCAUX DE LA MAIRIE DE CUMIÈRES

DATE DE L'ENTRETIEN : 13/03/2014

DATE D'ETABLISSEMENT DU COMPTE-RENDU : 14/03/2014

PARTICIPANTS

Nom	Société / organisme /	Fonction	Téléphone	E-mail
José Tranchant	Ville de Cumières	Adjoint au Maire		
José Sanchez	Ville de Cumières	Maire		
Elsa Henry	SAFEGE	Ingénieur de projet	01.46.14.71.02	elsa.henry@safege.fr

COMPTE-RENDU

ENTRETIEN AVEC LA COMMUNE DE CUMIÈRES

- ✓ **Une discussion en mairie des zones et enjeux soumis à l'aléa inondation par débordements et remontée de nappe de la Marne,**
- ✓ **une visite de ces zones avec MM. TRANCHANT et SANCHEZ.**

L'entretien a permis de discuter des réponses apportées au questionnaire et d'ajouter les remarques concernant les points suivants :

1. **CRUES HISTORIQUES**
2. **ZONES INONDÉES**
3. **AMÉNAGEMENTS RÉALISÉS OU FUTURS**
4. **OUVRAGES HYDRAULIQUES**
5. **DOCUMENTS D'URBANISME ET AUTRES DONNÉES DISPONIBLES**

1. CRUES HISTORIQUES

- L'enveloppe de crue de la carte des aléas a été validée par les personnes présentes comme correspondant aux zones inondables. En particulier, la zone au niveau des « Treilles Monet » correspond aux secteurs les plus éloignés de la Marne qui présentaient des inondations en 1964-1965.
- La commune de Cumières dispose d'un repère de crue au niveau du secteur de l'abreuvoir. Ce repère est difficile à interpréter, on peut y lire ' *MN 1784, L'eau est montez à 6 pie de* ». Il semblerait que le niveau indiqué corresponde à une crue de 1784.

2. ZONES INONDÉES

- Les dommages les plus importants connus par cette commune sont ceux de la crue des années 1964-1965. Les inondations de 1983 ont été moins étendues et plus faibles. Ceci peut s'expliquer par des travaux réalisés sur les quais et par le rehaussement de la voirie entre l'abreuvoir et le ponton en 1980 environ.
- En 1964-1965, les zones inondées étaient les suivantes : la rue au niveau et en aval du pont de Cumières qui avait été coupée, la place des Jarres (environ 7-8 cm d'eau au maximum), le secteur des « Treilles Monet » et des terrains de foot. Ces inondations étaient principalement dues à des remontées de la nappe. Des maisons ont également été inondées dans leurs caves par remontées de nappe. Environ deux habitations ont également été inondées au niveau de leur rez-de-chaussée.

SAFEGE - Parc de l'Ile – 15/27, rue du Port - 92022 Nanterre Cedex – France • Tél. 01 46 14 71 00 • Fax 01 47 24 77 88 • WWW.SAFEGE.FR



- En 1983, certaines maisons avaient de l'eau dans leur cave, la place des Jarres a à nouveau été inondée (environ 7-8 cm d'eau au maximum) ainsi que le terrain de foot. L'usine de bouchons située dans le secteur des « Treilles Monet » avait été inondée dans sa cour.
- En 2013, la commune n'a subi aucune inondation.
- Depuis 1983, aucune inondation n'a été recensée sur les terrains ni sur les voiries. Les habitations ont pu avoir des inondations dans leurs caves. Les habitants sont habitués à avoir régulièrement, lors de la décrue de la Marne, de l'eau dans leurs sous-sols, certains sont même équipés de pompes. Ces inondations ne sont pas considérées comme des dommages par les riverains.
- Le lac du Der permet une bonne régulation des crues. Le courant dans la Marne semble plus fort qu'avant sa création. Cette augmentation du débit peut être due aux vidanges du lac.

3. AMÉNAGEMENTS RÉALISÉS OU FUTURS

- Les quais de l'abreuvoir au ponton ont été renforcés par des enrochements et rehaussés environ dans les années 1980, sans doute suite à des dommages rencontrés lors de crues passées.

SAFEGE - Parc de l'Ile – 15/27, rue du Port - 92022 Nanterre Cedex – France • Tél. 01 46 14 71 00 • Fax 01 47 24 77 88 • WWW.SAFEGE.FR

4. OUVRAGES HYDRAULIQUES

- Le lac du Der a un impact sur les crues puisqu'il permet de stocker des volumes importants.
- Les habitations de Cumières se situent à l'amont d'un barrage. Le niveau de la Marne est donc maintenu et les fluctuations de hauteurs d'eau sont faibles. En crue, les barrages sont abaissés et n'influencent plus la ligne d'eau. Ce barrage a été déplacé pour être reconstruit en aval et automatisé.





SAFEGE - Parc de l'Ile – 15/27, rue du Port - 92022 Nanterre Cedex – France • Tél. 01 46 14 71 00 • Fax 01 47 24 77 88 • WWW.SAFEGE.FR

5. DOCUMENTS D'URBANISME ET AUTRES DONNÉES DISPONIBLES

- La commune de Cumières possède un PLU en version papier et le PCS est en cours d'élaboration. Des zones considérées comme inondables sont inscrites dans le PLU et sont non constructibles. La zone des « Treilles Monet », par exemple, est non constructible.

SAFEGE - Parc de l'Ile – 15/27, rue du Port - 92022 Nanterre Cedex – France • Tél. 01 46 14 71 00 • Fax 01 47 24 77 88 • WWW.SAFEGE.FR

CARTE DE SYNTHÈSE - Enjeux

ENTRETIEN AVEC LA COMMUNE DE CUMIÈRES

Cette carte est extraite de la carte d'aléas transmise à la commune avec le questionnaire.

Lorsqu'elles sont connues, les limites estimées de la crue de 1955 son représentées en bleu et celles de 1910 en rouge. Les Plus Hautes Eaux Connues (PHEC) correspondent aux zones en bleu clair.

Les zones indiquées **en orange** correspondent aux sites à enjeux identifiés lors de l'entretien et/ou par les réponses aux questionnaires comme ayant déjà connu des inondations par débordements ou remontée de nappe lors de crues passées.

La zone en **violet** indique la localisation du barrage de Cumières.

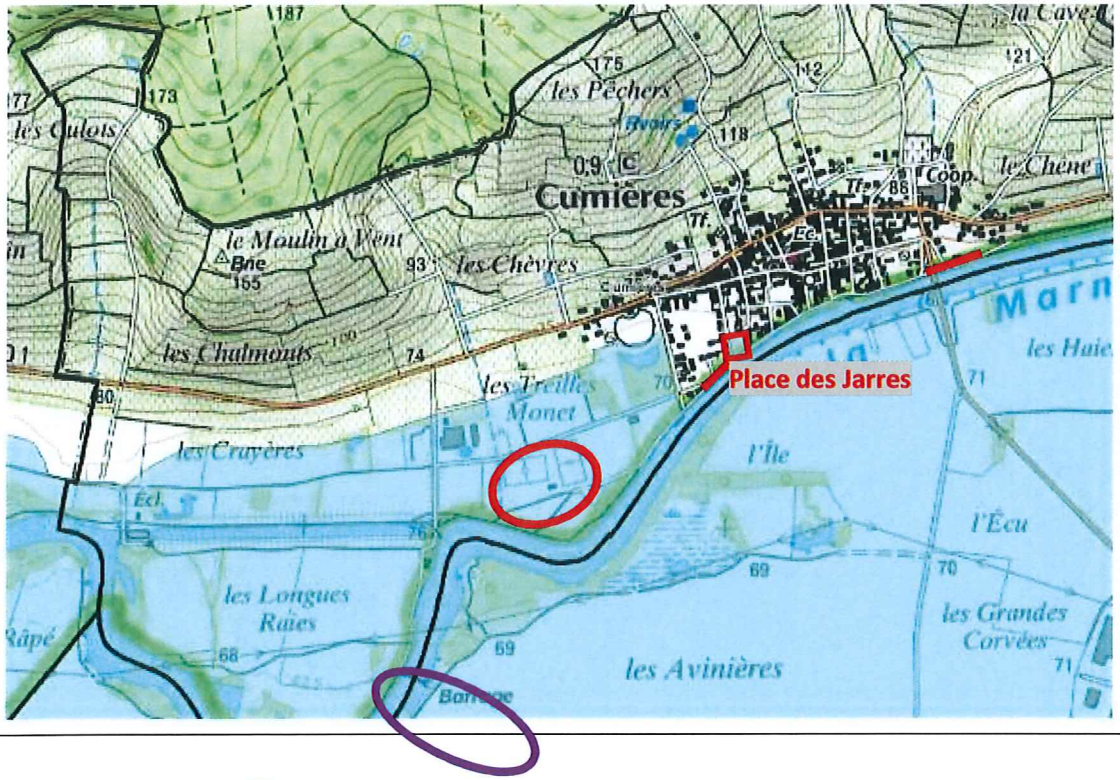

SAFEGE - Parc de l'Ile – 15/27, rue du Port - 92022 Nanterre Cedex – France • Tél. 01 46 14 71 00 • Fax 01 47 24 77 88 • WWW.SAFEGE.FR

SAFEGE - Parc de l'Ile – 15/27, rue du Port - 92022 Nanterre Cedex – France • Tél. 01 46 14 71 00 • Fax 01 47 24 77 88 • WWW.SAFEGE.FR